

Provincia de CATAMARCA

Generalidades

1. En la localidad de Los Altos, se produce tabaco, en una pequeña superficie al este del cordón montañoso de Ancasti, con un ecosistema muy similar al que se encuentra al sur de la Provincia de Tucumán. Pertenece al departamento Santa Rosa, y se encuentra a 21 km de la cabecera departamental (Bañado de Ovanta) y a 96 km de la capital provincial San Fernando del Valle de Catamarca.

2. El Tabaco Burley representa el 70-75% de lo producido, mientras que el Criollo Argentino, con el 25-30% restante, es una variedad que se está dejando de cultivar, a consecuencia de la falta de demanda del mercado. Actualmente existen 111 productores, según los registros actuales de la Dirección de Agricultura de esta Provincia, en general con superficies pequeñas, si bien existen algunos productores de mayor escala. La producción tabacalera, al igual que lo que sucede en la provincia de Tucumán, se asienta en gran medida en una amplísima mayoría (90 %) de fincas menores a 10 ha. que coexisten con algunos productores medianos. Las explotaciones catamarqueñas cuentan con un muy escaso nivel de tecnificación. El secado del tabaco Burley se realiza en galpones, por lo cual se solicitaron en distintas oportunidades proyectos para construcción y para reparación de galpones. La presencia de fuertes vientos monzónicos, es uno de los

motivos de destrucción de galpones y de voladuras de techos; incluso roturas por granizo.

3. Se han realizado proyectos de diversificación, como perejil deshidratado, elaboración de cigarrillos, etc.

Zonas Productoras



Estadísticas

DETALLE CAMPAÑA 2014/15

ESTRATO en Ha.	Nº Productores	%	% Acumulado	Sup. Prom.
0-5	82	73,9	73,9	2,65
5-10	18	16,2	90,1	7,49
10-20	7	6,3	96,4	14,13
20-30	3	2,7	99,1	27,33
30-50	0	0,0	99,1	0
>50	1	0,9	100,0	74,5
TOTAL	111	100,0	100,0	

SUPERFICIE, PRODUCCIÓN DE TABACO Y PRECIO

BURLEY

CAMPAÑA	HECTAREAS	PROD. en Kg	RENDIMIENTO	GRADE INDEX	PRECIO ACOPIO
2013/14	533	560.436	1.051	0,76	15,4
2014/15	532	602.795	1.133	0,71	15,28
2015/16	441	484.396	1.098	0,73	20,44

CRIOLLO ARGENTINO

CAMPAÑA	HECTAREAS	PROD. en Kg	RENDIMIENTO	GRADE INDEX	PRECIO ACOPIO
2013/14	98	192.533	1.965	0,72	15,45
2014/15	103	185.367	1.800	0,8	17,23
2015/16	96	112.604	1.173	0,82	22,37

Instituciones

- Secretaría de Agricultura, Ganadería y Agroindustria del Ministerio de Producción y Desarrollo de la Provincia de Catamarca.

- Subsecretaría de Agricultura de Catamarca, delegación Técnica de Los Altos.

- Cámara del Tabaco de Catamarca.

- CICAT



Provincia del CHACO

Generalidades

1. El clima general de la provincia es subtropical y la humedad aumenta de oeste a este, pasando de un régimen de lluvias de 600 mm anuales en el oeste a 1.100 mm en el este. Predomina en la topografía provincial una llanura continua con muy pocos accidentes geográficos, el terreno presenta una pendiente que decrece en dirección noroeste-sudeste y se alza a unos 145 metros sobre el nivel del mar.

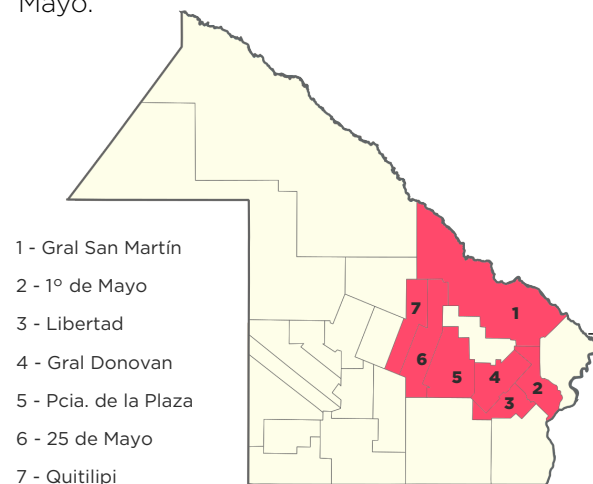
2. En la provincia del Chaco el cultivo de tabaco se lleva adelante a través de 245 productores. Para la última campaña (60 productores cultivaron tabaco Virginia y el resto Tabaco Criollo Chaqueño), y si bien a nivel nacional su contribución en la producción es baja, existe en esta provincia un gran potencial de desarrollo. Al tener en cuenta la superficie total, que oscila entre las 450 y 700 hectáreas (según la campaña), la relación se invierte, encontrándose un 60% de la superficie para el tabaco Virginia y el restante 40% para el Criollo. De lo anterior se desprende, que el tabaco Virginia lo cultuivan productores de mayor superficie, ya que son quienes tienen que instalar estufas Bulck-curing de combustión a leña, necesarias para el secado de dicho tabaco.

3. La actividad tabacalera en la provincia se encuentra diversificada, dentro de los límites de

los predios de los productores, con la producción hortícola (principalmente tomate, pimiento y zapallo). A su vez, existen pequeños acopiadores que compran únicamente tabaco criollo para la elaboración de productos de consumo doméstico (tabaco cuerda, cigarrros y cigarritos).

Zonas Productoras

El cultivo se lleva a cabo en la zona centro-este de la provincia, principalmente en los departamentos: Quitilipi, Gral. San Martín, 1º de Mayo, Gral. Donovan, Libertad, Pcia. De la Plaza y 25 de Mayo.



Estadísticas

En los siete departamentos productores se cultivan alrededor de 600 ha por año de tabaco. Se observa una importante variación de la superficie trabajada en las últimas 3 campañas, con la consecuente variación en la producción como se observa en los cuadros a que se muestran a continuación:

ESTRATO en Ha.	Nº Productores	%	Cantidad Acumulada
0-5	224	91,4	224
5-10	16	6,5	240
10-20	2	0,82	242
20-30	3	1,22	245
TOTAL	245		

SUPERFICIE, PRODUCCIÓN Y RENDIMIENTO EN CHACO

VIRGINIA

CAMPAÑA	HECTAREAS	PROD. en Ha.	RENDIMIENTO	GRADE INDEX
2013/14	373	390.780	1.047	0,68
2014/15	370	423.628	1.144	0,75
2015/16	263	354.313	1.347	0,74

CRIOLLO CHAQUEÑO

CAMPAÑA	HECTAREAS	PROD. en Ha.	RENDIMIENTO	GRADE INDEX
2013/14	285	269.940	947	0,91
2014/15	337	458.350	1.360	0,92
2015/16	174	234.705	1.349	0,91

Instituciones

- Subsecretaría de Agricultura - Ministerio de Producción

- Cooperativa Tabacalera y Agropecuaria del Chaco Ltda.

- Asociación Civil de Productores Tabacaleros de Chaco

Provincia de CORRIENTES

Generalidades

1. El territorio donde se cultiva tabaco, tiene frecuentes depresiones en ciertos lugares con fuertes pendientes, con muchas cañadas, lagunas y arroyos, con agua permanente y semipermanente. El régimen de lluvias se ubica en los 1.100 mm anuales, sin estación seca y clima subtropical.

2. Es una provincia caracterizada por la producción de tabaco negro, del tipo criollo correntino, aunque también hay una participación en lo producido que oscila entre 5% y 8% correspondiente a tabaco Virginia. En Goya y Colonia Pando existían fábricas de cigarrillos negros, los más fumados en la década del 60-70, fabricados con tabaco criollo. Por ese entonces, la producción rondaba los 30 millones de kilos. Ese auge se transformó paulatinamente en una lenta decadencia, por las preferencias hacia tabacos más suaves que fueron reorientando la constitución actual de la demanda, en favor de los tabacos claros. La producción se desarrolla con mano de obra familiar porque no resiste el pago de mano de obra externa, dados los precios del jornal. El régimen de tenencia de la tierra es variado, encontrándose diversas situaciones. En la actualidad el número de productores inscriptos para la campaña 2016/2017 está por debajo de los 1.500 y la producción en un año climáticamente normal, se ubica en torno de los 3 millones de kilos.

3. La actividad tabacalera en la provincia convive, dentro de la región, con la actividad ganadera y con la producción hortícola (tomate y pimiento en invernadero), en los mismos predios tabacaleros.

Zonas Productoras

El cultivo se lleva a cabo en la región ubicada hacia el oeste de la provincia, en el Departamento Goya, que concentra el 94% de los productores, mientras que el restante 6% se reparte entre los departamentos Lavalle, San Roque, Esquina, Bella Vista y Curuzú Cuatiá.



Estadísticas

SUPERFICIE, PRODUCCIÓN Y RENDIMIENTO EN CORRIENTES

BURLEY

CAMPAÑA	HECTAREAS	PROD. en Kg	RENDIMIENTO	GRADE INDEX
2013/14	22	8.079	367	0,69
2014/15	-	-	-	-
2015/16	-	-	-	-

VIRGINIA

CAMPAÑA	HECTAREAS	PROD. en Kg	RENDIMIENTO	GRADE INDEX
2013/14	260	154.127	592	0,52
2014/15	158	21.952	139	0,59
2015/16	148	52.292	353	0,51

CRIOLLO CORRENTINO

CAMPAÑA	HECTAREAS	PROD. en Kg	RENDIMIENTO	GRADE INDEX
2013/14	2.300	2.088.996	908	0,85
2014/15	1.602	477.044	298	0,79
2015/16	1.636	634.892	388	0,88

El universo de productores está compuesto de grupos de pequeños y medianos productores; que en conjunto cultivan alrededor de 2.000 has. La estratificación se puede resumir en el siguiente cuadro:

ESTRATOS DE PRODUCTORES TABACALEROS DE CORRIENTES

ESTRATO en Ha.	Nº Productores	%	Cantidad Acumulada	% Acumulado
0-5	1.402	99,9	1.402	99,1
5-10	2	0,1	2	0,1
TOTAL	1.404	100		

Instituciones

- Secretaria de Agricultura y Ganadería - Ministerio de Producción
- Instituto Provincial del Tabaco
- Cámara del Tabaco
- Cooperativa de Productores Tabacaleros y Agropecuarios de Corrientes Ltda.

Provincia de JUJUY

Generalidades

1. En la provincia de Jujuy el cultivo de tabaco se realiza en la zona ambiental denominada “Los Valles”, situada al Sur de la provincia, contigua a la zona productora salteña y dónde el clima tropical es propicio para este cultivo.

2. La producción de tabaco está focalizada en la variedad Virginia, que representa casi la totalidad de lo producido. Tiene una notoria importancia social, ya que es la actividad que más mano de obra demanda, con más de 100 jornales por hectárea, según el tipo de establecimiento. El tabaco Virginia requiere de una fuerte inversión en la etapa de secado, fundamentalmente en estufas del tipo Bulk Curing.

3. Es frecuente la diversificación del cultivo de tabaco (coincidiendo o no en el tiempo) con el cultivo de poroto, soja, maíz, frutales u hortalizas.

Zonas Productoras

La zona productora está situada en torno de las localidades de Perico, San Antonio, El Carmen, Monterrico, Las Pampitas, Los Lapachos y San Juancito.



Estadísticas

En los cinco departamentos productores de tabaco (El Carmen, San Antonio, Palpalá, San Salvador de Jujuy y San Pedro) se cultivan alrededor de 18.000 ha por año de tabaco. En los últimos dos años, la producción se vio afectada en gran parte por inclemencias climáticas

SUPERFICIE, PRODUCCIÓN Y RENDIMIENTO EN JUJUY

CAMPAÑA	Ha.	PROD.	PRODUCCION EN KG	RENDIMIENTO	GRADE INDEX
2013/14	16.011	935	41.074.949	2.565	0,6961
2014/15	15.674	916	44.503.582	2.839	0,7280
2015/16	13.259	845	37.845.331	2.854	0,7782

El universo de productores está compuesto de grupos de pequeños, medianos y grandes productores. La estratificación se puede resumir en el siguiente cuadro.

ESTRATOS DE PRODUCTORES TABACALEROS DE JUJUY

ESTRATO en Ha.	Nº Productores	%
0-5	310	37
5-10	140	17
10-20	238	28
20-30	54	6
30-50	66	8
>50	37	4
TOTAL	845	100,0

Instituciones

- Secretaría de Desarrollo Productivo – Ministerio de Desarrollo Económico y Productivo
- Cámara del Tabaco de Jujuy
- Cooperativa de Tabacaleros de Jujuy
- Latitud Sur S.A.
- Finca La Posta
- Unidad Coordinadora de Jujuy



Provincia de MISIONES

Generalidades

1. El clima subtropical cálido con alta humedad y un suelo fértil se conjugan para confluir en un ambiente prolífico para la vegetación. Gran parte de su territorio estuvo ocupado por la selva misionera hasta hace pocas décadas.

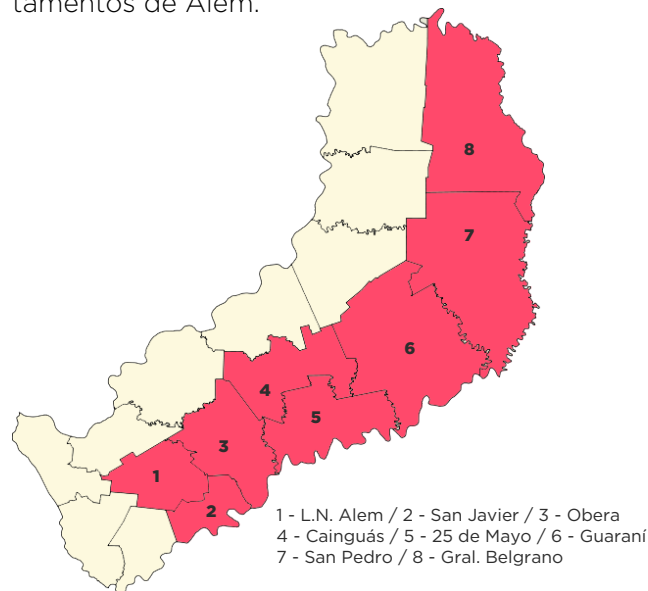
2. La Provincia de Misiones es la principal productora de tabaco tipo Burley del país y una de las principales en el concierto de las provincias tabacaleras, no sólo por los volúmenes producidos sino por la cantidad de productores. En su abrumadora mayoría los productores tabacaleros misioneros son minifundistas y las labores son conducidas principalmente por mano de obra familiar.

3. La actividad tabacalera en la provincia convive con producciones de diversa índole: desde forestal y citrícola hasta la acuicultura y avicultura pasando por la producción porcina y hortícola, entre otras.

Zonas Productoras

Se cultiva tabaco en 8 de los 17 departamentos. Los productores más antiguos están localizados en la zona de Cerro Azul y Leandro N. Alem. Con el tiempo la actividad se fue desplazando hacia el

Norte, hasta Andresito. Actualmente, más de la mitad se concentra en los departamentos de Guaraní y 25 de mayo y el restante, en los departamentos de Alem.



Estadísticas

Las inclemencias climáticas de los dos últimos años distorsionan las cifras productivas, por lo tanto, se comparan con otras campañas agrícolas de años anteriores.

SUPERFICIE, PRODUCCIÓN Y RENDIMIENTO EN MISIONES

CAMPAÑA	Ha.	PRODUCCION KG	RENDIMIENTO	GRADE INDEX	PRECIO ACOPIO
2004/05	30.246	49.800.580	1.647		
2005/06	26.255	42.081.966	1.603		
2014/15	25.594	25.313.033	989	0,80	\$19,29
2015/16	20.442	18.149.147	888	0,78	\$25,40

El universo de productores está compuesto de grupos de pequeños y medianos productores. La estratificación se puede resumir en el siguiente cuadro:

ESTRATOS DE PRODUCTORES TABACALEROS DE MISIONES (CAMPAÑA 15/16)

ESTRATO en Ha,	Nº Productores	%	Cantidad Acumulada	% Acumulado
0-5	13.577	97,74	13.577	97,74
5-10	243	1,75	13.820	99,49
10-15	38	0,27	13.858	99,76
15-20	33	0,24	13.891	100
TOTAL	13.891	100,0		

Instituciones

- Subsecretaría de Tabaco - Ministerio del Agro y la Producción
- Fundación de Asuntos Agrarios
- Cámara de Tabaco de Misiones
- Cooperativa Agroindustrial de Misiones
- Asociación Plantadores de Tabaco de Misiones
- Asociación de Campesinos Tabacaleros Independientes de Misiones



Provincia de SALTA

Generalidades

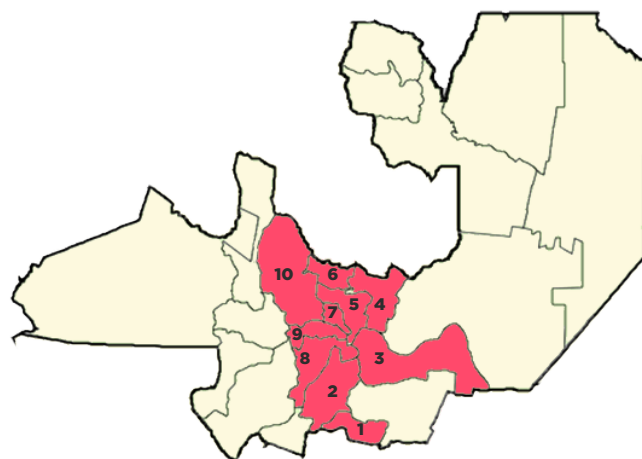
1. En la provincia de Salta el cultivo de tabaco se realiza en los valles fértiles del centro de la provincia, que se ubican principalmente en las zonas de la Banda del Río Rosario y la del Río Toro, donde el clima tropical húmedo es ideal para este cultivo.

2. La producción de tabaco está focalizada en la variedad Virginia, que representa el 98% de la producción provincial. Tiene una elevada demanda de mano de obra (entre 70 y 120 jornales por hectárea) lo que dota a este cultivo de una importancia social relevante. Por otra parte, el tabaco Virginia requiere de una fuerte inversión en la etapa de secado, fundamentalmente en estufas.

3. La actividad tabacalera en la provincia se encuentra, en ocasiones, diversificada con la producción de poroto blanco, soja y maíz, entre otras.

Zonas Productoras

Además de las zonas mencionadas, también se encuentra producción de tabaco en otras zonas como San Agustín, La Isla y Güemes.



1 - Guachipas / 2 - La Candelaria / 3 - Metán
4 - Güemes / 5 - Capital / 6 - La Caldera
7 - Cerrillos / 8 - La Viña / 9 - Chicoana / 10 - R. de Lerma

Estadísticas

En los diez departamentos productores se cultivan alrededor de 18.500 ha por año de tabaco. En los últimos dos años tanto la superficie cultivada y por ende de la producción han mermado, en gran parte por las inusuales inclemencias climáticas: tanto lluvias como granizo.

SUPERFICIE, PRODUCCIÓN Y RENDIMIENTO EN SALTA

CAMPAÑA	Ha.	PROD.	PRODUCCION EN KG	RENDIMIENTO	GRADE INDEX	PRECIO ACOPIO
2013/14	20.437	1.642	38.786.475	1897	0,7566	\$20,18 Kg
2014/15	18.986	1.590	30.883.226	1626	0,6351	\$18,31 Kg
2015/16	16.153	1.398	30.955.772	1916	0,7259	\$27,26 Kg

El universo de productores está compuesto de grupos de pequeños, medianos y grandes productores. La estratificación se puede resumir en el siguiente cuadro.

ESTRATOS DE PRODUCTORES TABACALEROS DE SALTA

ESTRATO en Ha.	Nº Productores	PORCENTAJE
0-5	731	52,29
5-10	308	22,03
10-20	172	12,30
20-30	89	6,37
30-50	64	4,58
>50	34	2,43
TOTAL	1.398	

Instituciones

- Secretaría de Asuntos Agrarios – Ministerio de Ambiente y Producción Sustentable
- Administración del Fondo Especial del Tabaco de Salta
- Cámara del Tabaco de Salta
- Asociación Mutual de productores Tabacaleros de Salta
- Cooperativa de Productores Tabacaleros de la Provincia de Salta Ltda.
- Asociación de Tabacaleros de Salta



Provincia de TUCUMÁN

Generalidades

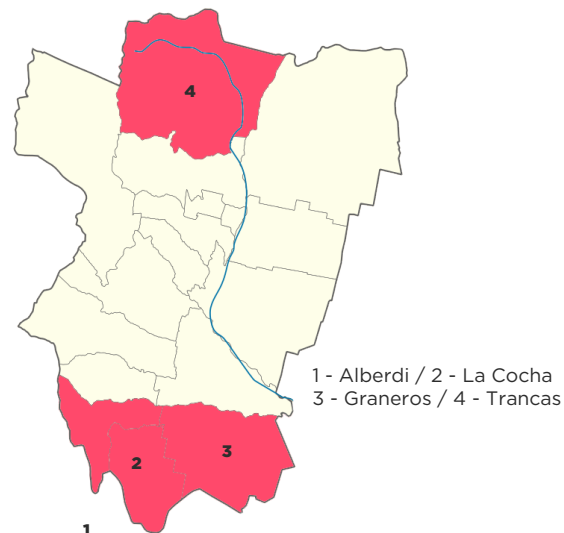
1. El clima en la zona tabacalera es típicamente monzónico (clima "subtropical con estación seca") con lluvias concentradas entre octubre - noviembre y abril. En la zona tabacalera oscila entre 600 y 800 mm anuales, ya sea en los departamentos tabacaleros del sur como el del norte de la provincia.

2. La producción tabacalera tucumana se concentra principalmente en la zona sur de la provincia, (departamentos de La Cocha y Alberdi y de Graneros), y algo al norte de la misma en el Departamento de Trancas, en explotaciones pequeñas (1 a 10 has), trabajadas por sus propietarios y familiares que coexisten con algunos productores medianos (de 15 a más de 50 has). Más del 80% del tabaco en Tucumán se cultiva en chacras que no superan las 15 has. El nivel de tecnificación es escaso. Se cultiva tabaco Burley, el cual se seca en galpones de curado, la mayoría de los cuales presentan un mal estado de conservación y requieren un mantenimiento anual importante (techos, postes, varillaje interno, etc.). Se producen pequeñas cantidades de tabaco Criollo argentino y, al norte, una infima superficie de Virginia que se comercializa en la provincia de Salta.

3. Los productores chicos realizan algo de hortalizas, y en ciertos casos ganadería de

subsistencia. Ocasionalmente, algunos pequeños montes frutales están implantados. Los productores con mayores superficies, cultivan verduras, maíz, y trabajan una ganadería algo más intensiva.

Zonas Productoras



Estadísticas

A lo largo de los años, el tabaco -96% Burley en la actualidad- ha sufrido diversas fluctuaciones en su producción, con un pico máximo de más de 12 mil toneladas en la campaña 99/2000, estabilizándose en alrededor de 6 millones de Kg a partir de la campaña 2009/10. En la última campaña (2015/16) se manifestó un descenso sensible en la producción.

BURLEY -1

CAMPAÑA	Ha.	PROD.	PRODUCCION EN KG	RENDIMIENTO	GRADE INDEX 1
2013/14	3.768	1.365	6.218.000	1.659	0,77
2014/15	4.315	1.605	6.247.00	1.448	0,75
2015/16	3.483	1.211	4.847.000	1.391	0,74

ESTRATO en Ha.	Nº Productores	PORCENTAJE
0-5	1.086	85,11
5-10	128	10,03
10-20	41	3,21
20-30	14	1,10
30-50	6	0,47
>50	1	0,08
TOTAL	1.276	

Instituciones

- Secretaría de Estado de Desarrollo Productivo.
- Dirección de Agricultura
- Unión de Tabacaleros de Tucumán
- Asociación de Productores Tabacaleros de Tucumán
- Cooperativa de Productores Agropecuarios de Tucumán Ltda.
- Cámara Tabacaleros



Caracterización de la producción de tabaco en la Argentina

La producción de Tabaco en la República Argentina se encuadra dentro de las Economías Regionales, está cultivada por 18.931 productores-campaña 2015/16- y requiere en forma directa entre 80 y 120 jornales por hectárea, según la variedad trabajada. El cultivo se realiza en dos áreas bien definidas: Noroeste argentino (NOA) y Noreste argentino (NEA). En el NOA el área tabacalera se distribuye principalmente en las Provincias de Jujuy, Salta -exclusivamente tabaco Virginia- y en menor medida en Tucumán y Catamarca, con tabaco Burley y algo de Virginia, mientras que en el NEA las variedades cultivadas son Burley en Misiones y Criollo en Corrientes y Chaco.

Sobre los aproximadamente 94 millones de kilos producidos en Argentina en la última campaña, el NOA produjo el 80% del total. El cultivo en esa zona está en gran medida en manos de productores por lo general más grandes, preparados y tecnificados, que prestan atención tanto al rendimiento como a la calidad del tabaco que cultivan.

En el caso del NEA, la realidad productiva es muy diferente. Es la producción de Misiones que la define, con un 19% del volumen total argentino. En este caso, casi la mitad del total generado corresponde a pequeñas chacras con superficies menores a las 2 has.



Mercado Mundial del tabaco

A nivel mundial se producen 7,178 millones de toneladas de tabaco, de las cuales más del 50% son producidas por China y Brasil, con 2.997.050 y 862.396 toneladas producidas respectivamente (FAOSTAT, 2014).

De los 132 países productores a nivel mundial, Argentina se ubica en la posición 8°, detrás de Pakistán y Malawi.

Un hecho no menor es que del total de toneladas producidas, el 80% corresponde a los primeros diez países del ranking, quedando el restante 20% de la producción para los otros 122 países.



PRODUCCIÓN MUNDIAL DE TABACO. FUENTE: ELABORACIÓN PROPIA EN BASE A DATOS DE FAOSTAT, 2014

En cuanto al comercio internacional, durante 2015 se exportaron 1.555 toneladas de tabaco, y los principales países exportadores fueron Brasil (24%), India (11%) y Zimbabue (8,5%). Argentina con 32 mil toneladas exportadas, se ubica en la posición 13° del ranking, tomando un 2% del volumen mundial exportado.



Ministerio de Agroindustria
Presidencia de la Nación

Te: (54) 11-4363 6052/6053
Azopardo 1025 - 8° (C1107ADQ)
Ciudad Autónoma de Buenos Aires - Argentina



EL CULTIVO DE TABACO EN ARGENTINA

agroindustria
.gob.ar



Ministerio de Agroindustria
Presidencia de la Nación